

PEDRERES DE COLLDEGRIA:

Grup de quatre pedreres de petites excavacions, s'hi extreia principalment marbre que després es triturava al molí del Mas Moner.

També s'havia extret en petites quantitats Felsespat, per la fabricació de vidre.

Exactament no és té constància de quan es va començar a treballar però a finals del segle XIX ja hi havia extraccions de blocs. A partir del 1948 hi va haver un treball continuat d'excavacions i voladures fins al 1988, any en que es va deixar de treballar en aquestes pedreres.

PEDRERES DE LA FONT DE L'ARÇ:

Són dues pedreres que es troben de costat gairebé, a la de baix, s'hi extreien doquins (nom popular a la Celler de Ter) o llambordes que eren carregades a les sàrries dels matxos de bast per portar-les a l'estació del tren amb destí a Girona. Les sobralles dels doquins servien per arranjar la carretera local d'Anglès a la Celler de Ter. S'hi va treballar des del 1900 fins al 1930 aproximadament.

La pedrera de dalt, molt tapada per la vegetació la podreu observar des de dalt la carretera s'hi extreia marbre que era portat al molí de Can Massot, s'hi va treballar als anys 50 del segle passat.

PEDRERA DE LA PALOMERA:

Va ser la pedrera més productiva de totes amb adoquins / llambordes i voreres, va treballar-hi molta gent durant el 1900 i el 1930, el transport del material amb destí a l'estació del tren es feia amb matxos i més tard amb carros de pagès.

Just a l'altre costat de carretera encara hi podem observar les sobralles del treball dels adoquinaires.

PEDRERA DE LAVADONA:

S'hi va treballar entre els anys 1920-1930 aprox. s'hi extreia principalment granit per fer làpides de cementiri que eren exportades a Alemanya.

El nom de la pedrera prové perquè els antics propietaris eren de Can Vadó.

PEDRERA DE L'ESQUEI D'EN PUJOL:

Petita pedrera que va ser treballada a principis del segle XX, s'hi extreia principalment granit per la fabricació de doquins* / llambordes, voreres i material d'aprofitament viari.

Alguns carrers de la ciutat de Girona encara n'hi podem observar.

*doquins, és el nom popular cellerenc, es refereix als adoquins.



Pedrera de Colldegria

Altres Rutes que podem trobar al poble:

- Camí de Sant Jaume, - Via Verda, - Ruta del Ter, - Ruta de Puigdefrou
- Itineraris de salut (veure altres mapes)

Restaurants:

- Restaurant Bar Stop: C. Dr. Codina, 95. Tel: 972 421 464
- Restaurant Can Vernis: C. Dr. Codina, 114. Tel: 972 421 557
- Restaurant Can Quer: El Pasteral - Tel: 972 421 715
- Restaurant El Pasteral 1849: C. de les Brugueres, 16 - El Pasteral Tel: 972 424 115
- Restaurant Can Co: Av.Montserrat, 10. Tel: 972 422 522 - www.canco.cat

Bars:

- Bar Ca l'Amadeu Pl. Església, 13 Tel: 972420452
- Bar EL LOCAL Pl. Església Tel: 972421613
- Bar ERA NOVA C. Amer, 25 Tel: 972423354
- Bar LA PLAÇA Pl. de la vila,
- Bar LA PRESÓ Passeig estació, 16 Tel: 972423758
- Bar SALVA Passeig estació, 3 Tel: 972422252

Allotjament:

- Casa Rural Can Jepet: C. de les Brugueres, 16 - El Pasteral - Tel: 972 424 127
www.canjepet.net
- Hotel Rural El Pasteral: C. de les Brugueres, 16 - El Pasteral- Tel: 972 424 115
www.pasteral.com

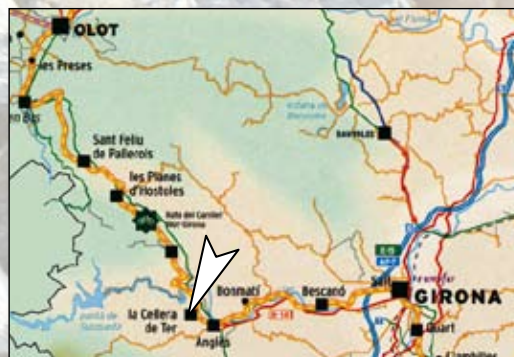
Informació:

- Urgències mèdiques: 061
- Bombers: 085
- Mossos d'Esquadra: 972 181 675

Ajuntament de la Celler de Ter

Av. Montserrat, 20, 17165 La Celler de Ter
Tel: 972 421 902
web: www.lacelleradeter.cat

Com arribar-hi:



Editat i patrocinat per:



Ajuntament de
la Celler de Ter

Ha col·laborat:



www.amicsdelentorn.cat

Ruta homologada:



Federació d'Entitats
Excursionistes de Catalunya

Ruta de les pedreres

Una mica d'història...

A mitjans del s.xix, coincidint amb la febre de l'or a Catalunya, a la Celler de Ter i rodalies, seguint aquest impuls col·lectiu de trobar i aprofitar minerals que la nova industrialització requeria, es va dur a terme l'explotació del granit i, en menor quantitat, del marbre.

Les explotacions es van localitzar sobretot al vessant est de la muntanya de Puigdefrou i de Coldegria. Tanmateix, es van dur a terme d'una manera força precària, tant pel que fa al treball a les pedreres com a l'hora de transportar-lo. La producció d'aquests materials va funcionar regularment a la vora d'uns cent anys, va generar una font de riquesa, quan no hi havia més treball que el del bosc o del camp, i va ser força determinant a l'hora de construir una nova estació de tren al Pasteral, a fi de transportar el material més fàcilment.

RUTA:

La ruta de les Pedreres conforma un recorregut que transcorre pel vessant oriental de la muntanya de Puigdefrou i pel pla de la Celler de Ter. Ressegueix petites explotacions on encara es poden observar parets verticals bàsicament de marbre o granit, en algunes de les quals, però, la vegetació és tan atapeïda que fa difícil l'apreciació de la pedrera.

Altrament, l'itinerari permet descobrir un contrast de paisatges extraordinaris tot coincidint la plana del Ter amb el massís de les Guilleries.

És una ruta circular d'uns 8 km amb un desnivell de 340 m que té el seu inici/final al parc de la Ruirà. Un petit tram transcorre per dins el municipi de la Celler, la qual cosa fa que descobrim diversos elements del patrimoni arquitectònic.



Pedrera de Coldegria



Pedrera de Lavadona



Pedrera de Coldegria



Pedrera de la Palomera




Pedrera de la Font de l'Arc



Pedrera de l'Esquet d'en Pujol



Senyalització que trobareu per fer la ruta:



- Sender local



Senyalització del plànol:

- Punt d'inici/final ruta



- Ruta de les pedreres



- Pedrera



- Drecera




- Altres camins



- Punt d'interès paisatgístic



- Font




- Masia abandonada



- Punts d'interès



6



7