




SENSIBILITAT AMBIENTAL DEL TERME

 Sensibilitat Molt Alta


Inclou: Espais PEIN, Xarxa Natura 2000, Geozona, Àrees Interès Faunístic i Florístic, Hàbitats d'Interès Comunitari Prioritari, Pendent superior al 20 %, espais inundables PR 100 anys, zones polícia Riu Ter i Riera d'Osor.

 Sensibilitat Alta

Inclou: Hàbitats Interès Comunitari no prioritari, zona de transició 100 m espais protegits, connectors ecològics del Ter i riera d'Osor.

 Sensibilitat Moderada

Inclou: Masies i granges, plantacions d'arbres, conreus i hortes, regs, canals i zones forestals no incloses en apartats anteriors).

 Sensibilitat Baixa

Inclou: Els sòls no inclosos en apartats anteriors. Sòls improductius, de conreus abandonats i matollar, de moviments de terres, àrees periurbanes, vies de comunicació, sòl urbà edificat (residencial i industrial) i indústries aïllades.

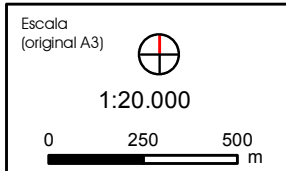


INFORME SOSTENIBILITAT AMBIENTAL PRELIMINAR
PLA D'ORDENACIÓ URBANÍSTICA MUNICIPAL DE LA CELLERA DE TER

Setembre 2013

Títol del mapa

MAPA 8: SENSIBILITAT AMBIENTAL DEL MUNICIPI



Equip redactor

 Àrea de Medi Ambient
del Consell Comarcal de la Selva